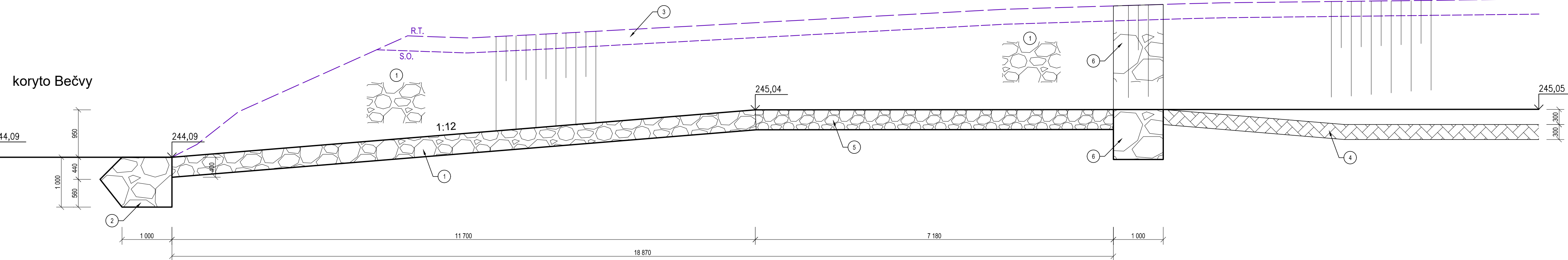
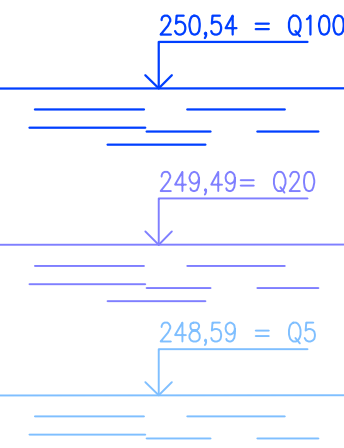


Opevnění v km
0,017 - 0,037



Legenda:

- 1 kamenný zához s urovňáním líce o hmotnosti
kamene do 200 kg (min rozměr kamene 0,6 x 0,6 x 0,4 m)
- 2 záhozová patka z lomového kamene o hmotnosti od 200
do 500 kg (80 % hmotnost 200 - 500 kg; 20 % hmotnost
80 - 200 kg; min rozměr kamene 0,50 m)
- 3 skřívka vrchní vrstvy, tloušťka 300 mm
- 4 ohumusování a zatrávňení v tloušťce 300 mm
- 5 zához z lomového kamene do 80 kg
- 6 kamenný zához s urovňáním líce o hmotnosti od 200 do
500 kg (80 % hmotnost 200 - 500 kg; 20 % hmotnost 80 -
200 kg; min rozměr kamene 0,50 m)


R.T. rostlý terén
S.O. sejmutí ornice v tloušťce 300 mm


Poznámka:

O patku o dĺžke 30 m, v korytě Bečvy, bude opřena rovinanina z lomového kamene o hmotnosti 200 – 500 kg. Rovnanina bude provedena v dĺžke 5 m pod výtokem a 10 m nad výtokem obtočného koryta až po břehovou hranu koryta Bečvy.

Stávající vzrostlé stromy, které se nacházejí na břehu, mimo průtočný profil průlehu, budou ponechány.

8. 4. 2020
67/2020



	Odpovědný řešitel	Zpracovatel podkladů	Kreslil	Prověřil
	Ing. Jaroslav Gric	Ing. Jaroslav Gric	Ing. Jaroslav Gric	RNDr. L. Klímek
	Objednatel:			
	Povodí Moravy, s.p., Dřevařská 932/11, 602 00 Brno			
Název zakázky: Bečva, km 41,91 – 42,37 – revitalizace toku Ústí			Stupeň	DPS
			Formát	4x A4
			Datum	10/2020
			Část:	SO01 Odlehčovací větev řečiště
Název přílohy: Opevnění v km 0,017 - 0,037			Číslo zakázky	19 7529
			Měřítko	1:50
			Číslo přílohy	D.1.5.7
			Číslo výtisku	